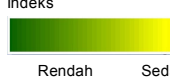


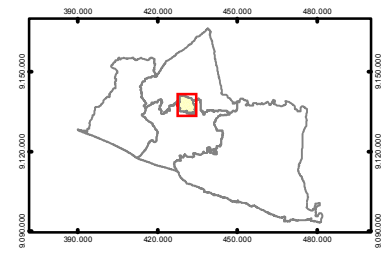
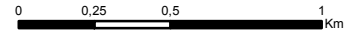
Legenda :

- Batas Kabupaten/ Kota
- - - Batas Kecamatan
- Batas Desa/ Kelurahan
- Kelas Kabupaten Kota
- Tingkat Ancaman
- tingkat_ke
- Jalan Kolektor
- Jalan Lokal
- Jalan Lain
- Jalan Kereta Api
- Sungai

- Rendah
- Sedang
- Tinggi



SKALA 1:25.000



ID Peta 2014-10-1_Ancaman Epidemi & Wabah Penyakit_Kota_Yogyakarta_10
Dibuat tanggal 1 Oktober 2014

Proyeksi Lokal: UTM Zone 49 Selatan
 Proyeksi geografis: Lintang-Bujur
 WGS Datum: WGS 1984
 Unit Grid: Lintang-Bujur dengan interval Grid 0,5 derajat
 Gambar latar: SRTM 30 meter
 Peta dasar: Peta Rupa Bumi Indonesia Skala 1: 25.000 BIG
 Batas Administrasi : BPS 2011
 Metodologi dan Zonasi Risiko Bencana:
 Badan Nasional Penanggulangan Bencana (BNPB)
 Sumber Data:
 - Hasil analisis Variabel Data Ancaman Epidemi dan Wabah Penyakit 2014
 Disclaimer
 Peta ini digunakan sebagai acuan dalam penyusunan rencana penanggulangan bencana (RPB) tingkat Kabupaten/ Kota
 Penggambaran batas administrasi dan nama geografis tidak digunakan sebagai referensi mengenai batas sesungguhnya di lapangan, dan tidak menyiratkan pengesahan resmi dari BPBD

PETA ANCAMAN EPIDEMI DAN WABAH PENYAKIT KOTA YOGYAKARTA DAERAH ISTIMEWA YOGYAKARTA

Disahkan Oleh:



WALIKOTA YOGYAKARTA



KEPALA PELAKSANA BPBD (BADAN PENANGGULANGAN BENCANA DAERAH) KOTA YOGYAKARTA

Drs. H. Haryadi Suyuti.

Agus Winarto
NIP: 19730318 199203 1 004